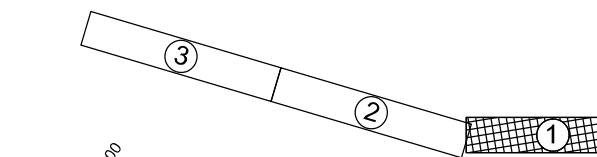



Klad mapových listov:



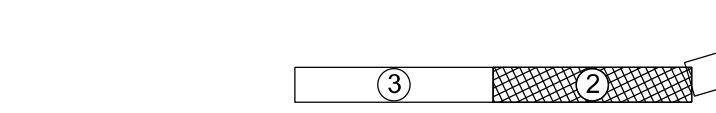
- Trigon body, PBPP
- Trigon body, PBPP
 - Samostatné stojaci strom
 - Budova nespäha
 - Križovatková výhybka
 - Koniec výhybky
 - Zarážadlo
 - Návesťdlo
 - Dopravná, železničná značka
 - Oznamovací stĺp
 - Šachta bez rozlíšenia
 - Kanalizačná šachta
 - PRIS
 - Námědzník
 - Rozhlas
 - Severka
 - Výhybka
 - Kabelový rozvádzač
 - Izolovaný styk
 - Osvetľovací stožiar
 - Zaisťovacia značka
 - Terénny bod
 - Trakčný stĺp
 - Trakčný stĺp - napínací
 - Ochranný tyč - plyn
 - Plynový uzáver
 - Výstražná svetelná signalizácia
 - Neplodná pôda
 - Pôda bez rozlíšenia
 - Omá pôda
 - Pomník
 - Hektárová sieť
- Drôtový plot
- Os železničných koľají
- Hranica katastrálneho územia
- Drevenný plot
- Vodný tok
- Pohyblivá hranica
- Spevnené plochy, cesty
- Budovy
- Terénne hrany
- Železničný vzršk
- Umelé stavby
- Vedenie vysokého napätia - vzduch

Súradnicový systém: S-JTSK v realizácii JTSK03			Núležitosťami a presnosťou zodpovedá predpisom	
Výkresový systém: Bpv				
Zodpovedný geodet:	Ing. Vladimír Minarech		 Tmavská cesta 27, 831 04 BRATISLAVA	
Navrhovateľ - vypracoval:	Ing. Vladimír Minarech			
Kontroloval:	Ing. Dušan Pivko			
Kraj:	Tmavský	Okres:	Tmava	
Miesto stavby:	Šelpice - Boleráz	Kat. územie:	Šelpice, Křčovany, Boleráz	
Investor - stavebník:	Železnice Slovenskej republiky, Bratislava Klemensova 8 813 61 Bratislava			
Stavba:				
Vypracovanie projektovej dokumentácie Šelpice - Boleráz, KRŽŽ koř. ř. 1				
Príloha:				
Účelová mapa				



- Trigon body, PBPP
- Trigon body, PBPP
 - Samostatné stojaci strom
 - Budova nespalsia
 - Križovatková výhybka
 - Koniec výhybky
 - Zarážadlo
 - Návesidlo
 - Dopravná, železničná značka
 - Oznamovací stĺp
 - Šachta bez rozlíšenia
 - Kanalizačná šachta
 - PRIS
 - Námedzník
 - Rozhlás
 - Severka
 - Výhybka
 - Kabelový rozvádzač
 - Izolovaný styk
 - Osvetľovací stĺp
 - Zaťažovacia značka
 - Terénny bod
 - Trakčný stĺp
 - Trakčný stĺp - napínavý
 - Ochranný tyč - plyn
 - Plynový uzáver
 - Výstražná svetelná signalizácia
 - Neplošná pôda
 - Pôda bez rozlíšenia
 - Orná pôda
 - Pomník
 - Hektárová sieť
- Drôtový plot
- Os železničných koľají
- Hranica katastrálneho územia
- Drevený plot
- Vodný tok
- Pohyblivá hranica
- Spomené plochy, cesty
- Burkovy
- Terénne hrany
- Železničný zvršok
- Umele stavby
- Vedenie vysokého napätia - vzduch

Klad mapových listov:



Suradnicový systém: S-JTSK v realizácii JTSK03		Náležitosťami a prenosťou zodpovedá predpisom	
Výkresový systém: BpV			
Zodpovedný geodet:	Ing. Vladimír Minarech		
Návrhol - vypracoval:	Ing. Vladimír Minarech		
Kontroloval:	Ing. Dušan Pivko		
Kraj:	Trnavský		
Okres:		Trnava	
Miesto stavby:	Šelpice - Boleráz	Katastrálne územie: Šelpice, Křiváň, Boleráz	
Investor - stavebník:		Železnica Slovenskej republiky, Bratislava	
Kľúčová adresa:		Kľúčová adresa: 813 61 Bratislava	
Stavba:		Vypracovanie projektovej dokumentácie	
Účelová mapa		Šelpice - Boleráz, KRŽZ koľ. č. 1	
Názov prílohy:		Účelová mapa	
		Ing. Slavomír PODMANICKÝ	
		Stupeň - územ:	
		DSPRS	
		Základové číslo:	
		1808	
		Dátum:	
		06/2018	
		Počet A4:	
		9	
		Časť:	
		GZ	
		Príloha:	
		5/2	

